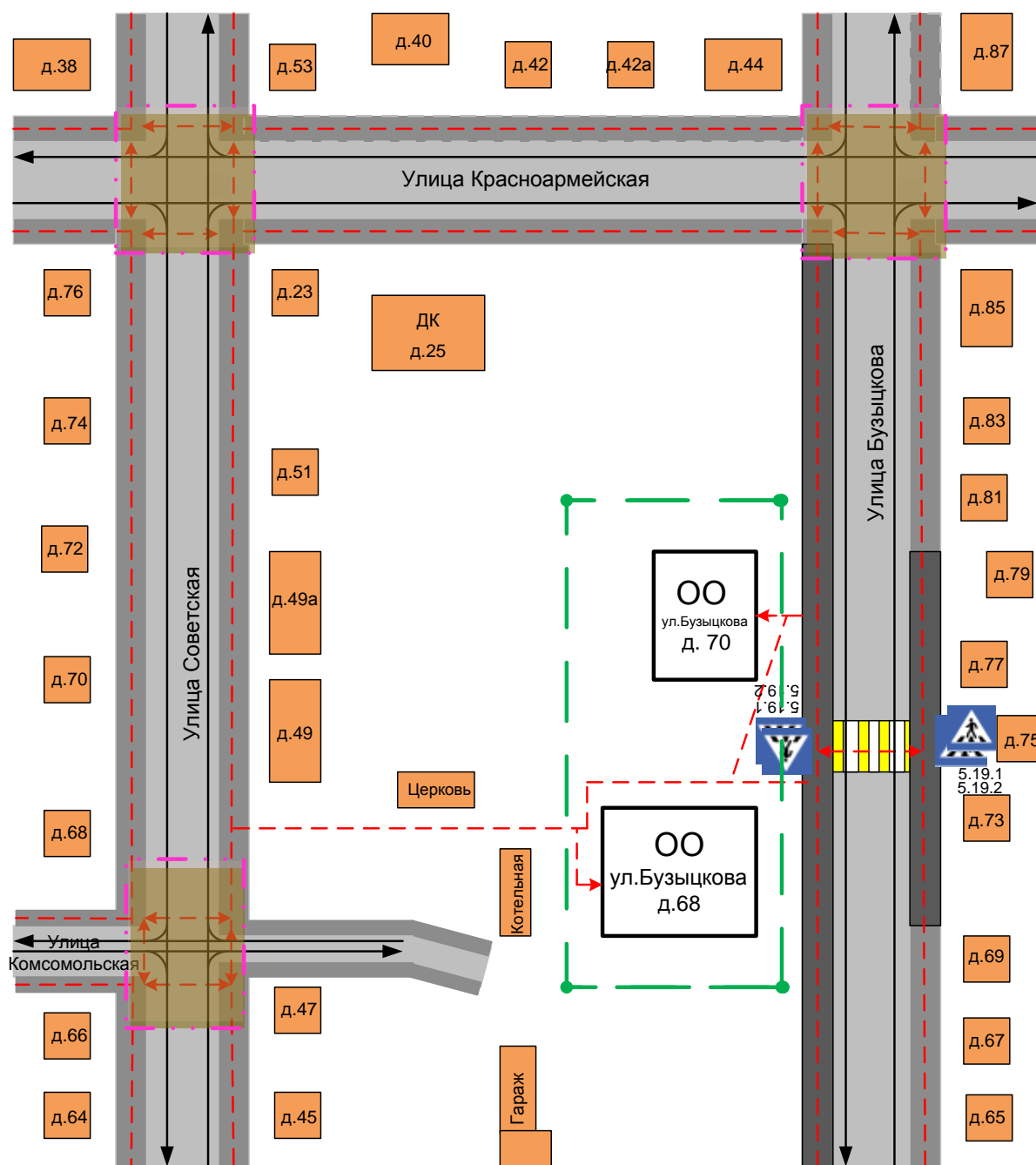












Схема безопасного движения детей (обучающихся) в районе расположения образовательной организации и пути движения транспортных средств



- | | | | | | |
|---|-------------------|---|-------------------|---|--|
|  | - жилая застройка |  | - тротуар |  | - ограждение ОО |
|  | - проезжая часть |  | - опасные участки |  | - движение транспортных средств |
|  | - обочина |  | |  | |
| | | | |  | - движение детей в (из)образовательную организацию |